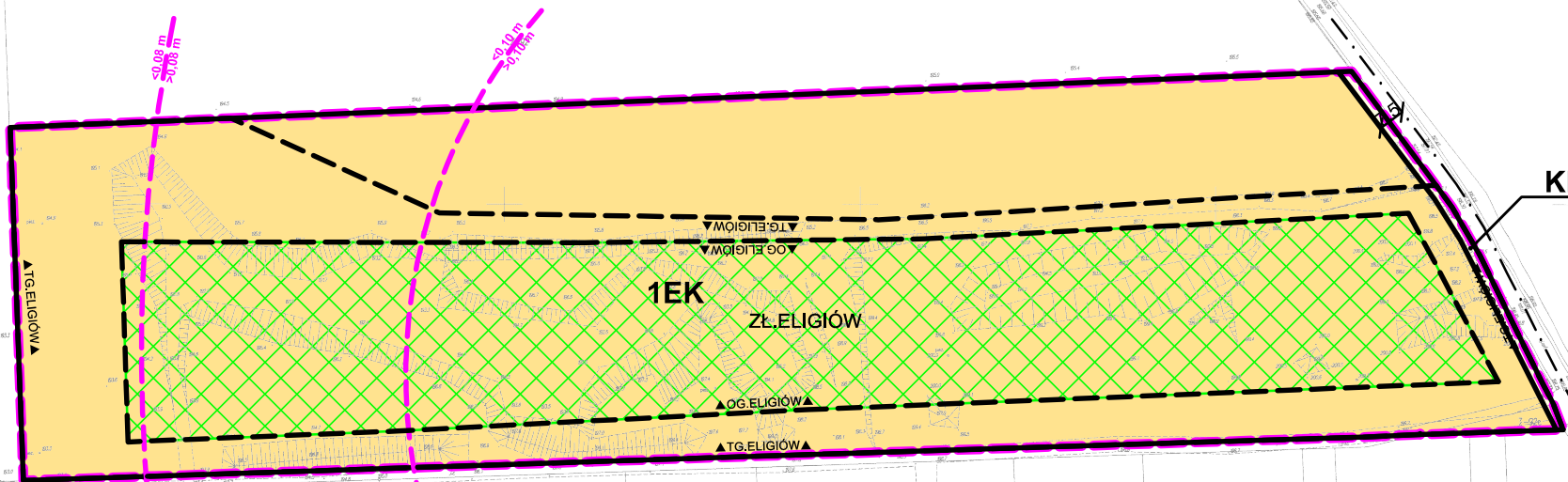


OBSZAR WSKAZANY NA ARKUSZU POŁOŻONY JEST:
 - W TERENIE GÓRNICZYM "POLE BĘŁCHATÓW"
 - W TERENIE GÓRNICZYM "POLE SZCZERCÓW"
 - POMIĘDZY IZOLINIAMI PRZYSPIESZEŃ DRGAŃ POWIERZCHNI GRUNTU
 O WARTOŚCIACH 500mm/s² I 750mm/s²
 - W TERENIE GÓRNICZYM KATEGORII 1

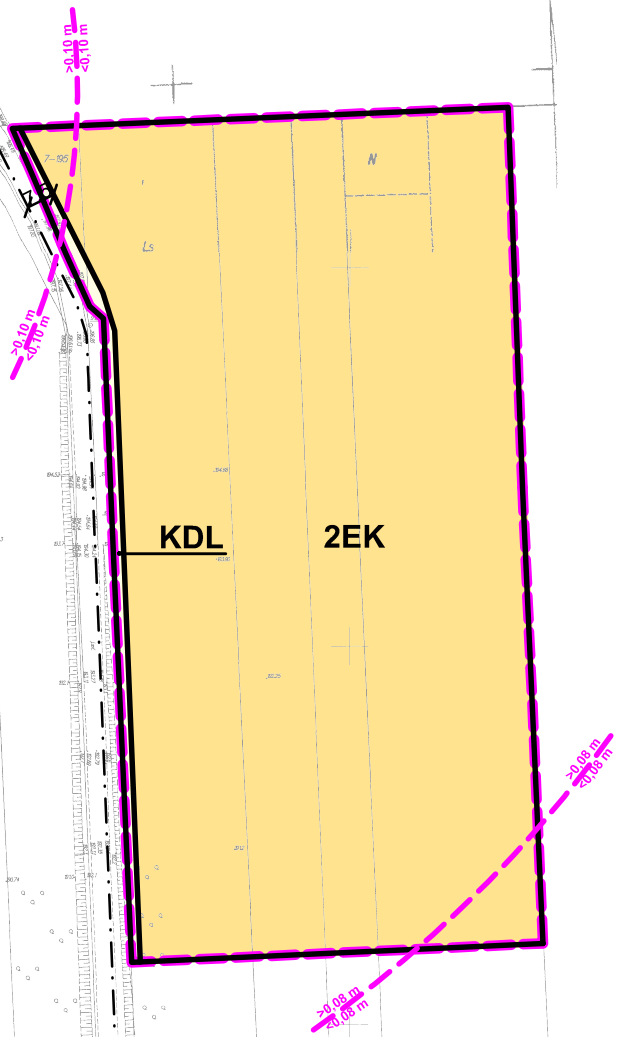
OBSZAR a



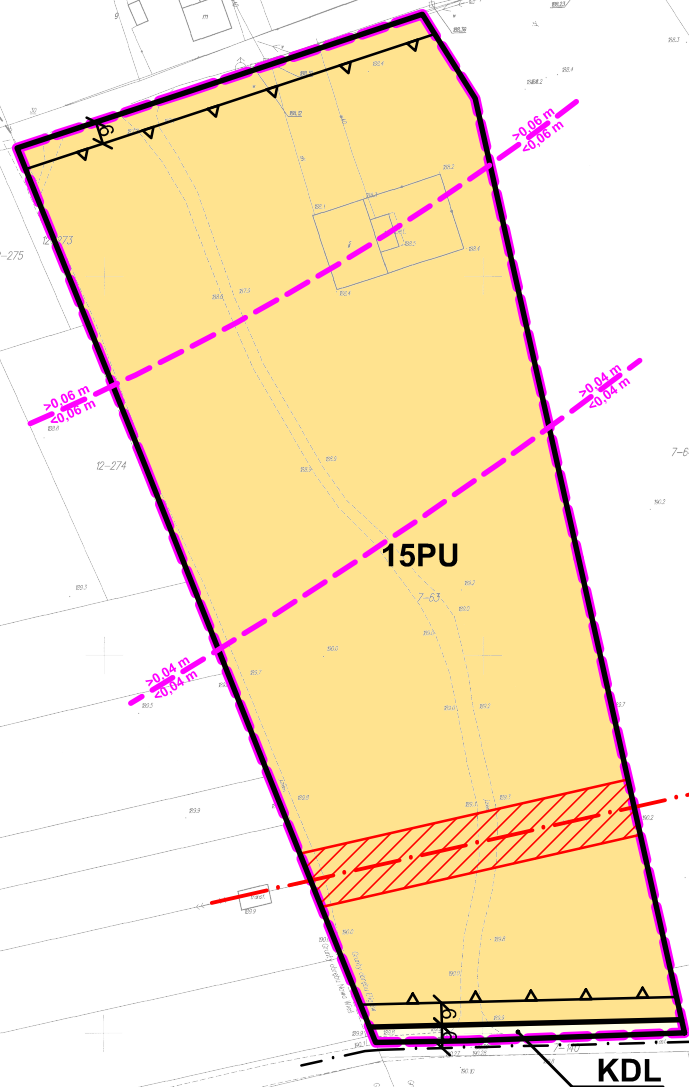
OBSZAR WSKAZANY NA ARKUSZU POŁOŻONY JEST:
 - W TERENIE GÓRNICZYM "POLE BĘŁCHATÓW"
 - W TERENIE GÓRNICZYM "POLE SZCZERCÓW"
 - POMIĘDZY IZOLINIAMI PRZYSPIESZEŃ DRGAŃ POWIERZCHNI GRUNTU
 O WARTOŚCIACH 500mm/s² I 750mm/s²
 - W TERENIE GÓRNICZYM KATEGORII 1

OBSZAR b

OBSZAR C



OBSZAR WSKAZANY NA ARKUSZU POŁOŻONY JEST:
 - W TERENIE GÓRNICZYM "POLE BĘŁCHATÓW"
 - W TERENIE GÓRNICZYM "POLE SZCZERCÓW"
 - POMIĘDZY IZOLINIAMI PRZYSPIESZEŃ DRGAŃ POWIERZCHNI GRUNTU
 O WARTOŚCIACH 500mm/s² I 750mm/s²
 - W TERENIE GÓRNICZYM KATEGORII 1



PROGNOZA ODDZIAŁYWANIA NA ŚRODOWISKO USTALEŃ MIEJSCOWEGO PLANU ZAGOSPODAROWANIA PRZESTRZENNEGO
 DLA OBSZARÓW POŁOŻONYCH W OBRĘBACH GEODEZYJNYCH BIELIKI, BOGUMIŁOWICE, CHORZENICE, DĄBRÓWKA, DWORSZOWICE PAKOSZOWE, ELIGIÓW, KODRAŃ-ANIELÓW, OSTROŁĘKA, PIEKARY, SULMIERZYCE I WOLA WYDRZYŃA
 SKALA 1:2000 ARKUSZ NR 9
 LEGENDA DOTYCZĄCA CAŁEGO RYSUNKU ORAZ SCHEMAT PODZIAŁU NA ARKUSZE ZNAJDUJE SIĘ NA ARKUSZU NR 21